




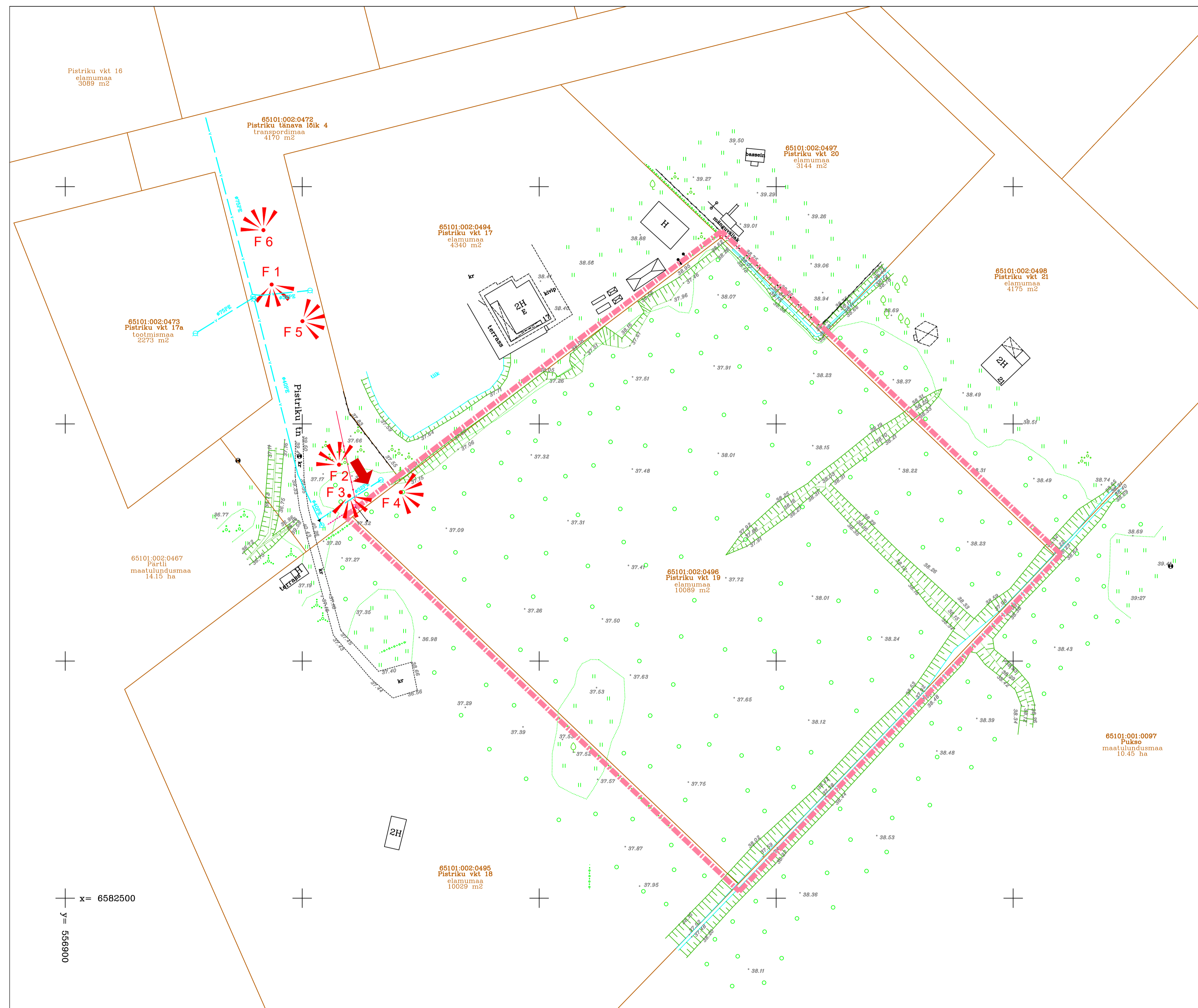


# KULLI KÜLAS PISTRIKU VKT 19 KINNISTU NING LÄHIALA DETAILPLANEERING

TUGIPLAAN M 1:500

## LEPPEMÄRGID:

-  Planeeringuala piir
-  Katastriüksuse piir
-  Katastriüksuse andmed
-  Juurdepääs
-  Foto vaatesuund ja number (vt seletuskiri ptk 1.2)
-  Olemasolev madalpingeõhuliin
-  Olemasolev madalpingekaabel
-  Olemasolev veetorustik



x= 6582500  
y= 556900

Märkused:  
1. Aluskaardi koostas HADES GEODEESIA OÜ, töö nr HG-579, veebruar-märts 2024. a. Koordinaadid L-EST97 süsteemis. Kõrgused EH2000 süsteemis.

OÜ Entec Eesti Pärnu mnt 160E, 11317 Tallinn Tel 617 7430 entec@entec.ee reg nr. 10449959				Töö nimetus KULLI KÜLA PISTRIKU VKT 19 KINNISTU NING LÄHIALA DETAILPLANEERING	
Tellija Ludere OÜ		Joonise nimetus TUGIPLAAN			
Projekti juht Janne Tekku					
Arhitekt-planeerija Janne Tekku					
Koostamise kuupäev Valjatrükkimise kuupäev		25.04.2024. a 07.06.2024. a		Töö nr 1474/24	
		Stadium DP		Joonise nr 3	
				Mõõtkava M1:500	